

**Helyi
Esélyegyenlőségi
Program**

Kismaros Község Önkormányzata



2013. június 30.

Tartalom

Helyi Esélyegyenlőségi Program (HEP).....	3
Bevezetés.....	3
A település bemutatása.....	3-7
Értékeink, küldetésünk.....	7
Célok.....	7-8
A Helyi Esélyegyenlőségi Program Helyzetelemzése (HEP HE)	8
1. Jogszabályi háttér bemutatása.....	8-9
2. Stratégiai környezet bemutatása	9-13
3. A mélyszegénységben élők és a romák helyzete, esélyegyenlősége.....	14-37
4. A gyermekek helyzete, esélyegyenlősége, gyermekszegénység.....	37-54
5. A nők helyzete, esélyegyenlősége	54-60
6. Az idősek helyzete, esélyegyenlősége.....	60-66
7. A fogyatékkal élők helyzete, esélyegyenlősége.....	67-71
8. Helyi partnerség, lakossági önszerveződések, civil szervezetek és for-profit szereplők társadalmi felelősségvállalása	71-72
9. A helyi esélyegyenlőségi program nyilvánossága.....	72-73
A Helyi Esélyegyenlőségi Program Intézkedési Terve (HEP IT)	74
1. A HEP IT részletei	74
A helyzetelemzés megállapításainak összegzése.....	74-75
A beavatkozások megvalósítói	75
Jövőképünk	76
Az intézkedési területek részletes kifejtése	76-86
2. Összegző táblázat - A Helyi Esélyegyenlőségi Program Intézkedési Terve (HEP IT)	87-93
3. Megvalósítás	94
A megvalósítás előkészítése.....	94
A megvalósítás folyamata	94-95
Monitoring és visszacsatolás	95
Nyilvánosság	95
Kötelezettség és felelősség	96
Érvényesülés, módosítás	97
4. Elfogadás módja és dátuma	98-99

Helyi Esélyegyenlőségi Program (HEP)

Bevezetés

Összhangban az Egyenlő Bánásmódról és az Esélyegyenlőség Előmozdításáról szóló 2003. évi CXXV. törvény, a helyi esélyegyenlőségi programok elkészítésének szabályairól és az esélyegyenlőségi mentorokról szóló 321/2011. (XII. 27.) Korm. rendelet és a helyi esélyegyenlőségi program elkészítésének részletes szabályairól szóló 2/2012. (VI. 5.) EMMI rendelet rendelkezéseivel, Kismaros Község Önkormányzata Esélyegyenlőségi Programban rögzíti az esélyegyenlőség érdekében szükséges feladatokat.

Az önkormányzat vállalja, hogy az elkészült és elfogadott Esélyegyenlőségi Programmal összehangolja a település más dokumentumait¹, valamint az önkormányzat fenntartásában lévő intézmények működtetését. Vállalja továbbá, hogy az Esélyegyenlőségi Program elkészítése során bevonja partneri kapcsolatrendszerét, különös tekintettel a köznevelés állami és nem állami intézményfenntartóira.

Jelen helyzetelemzés az Esélyegyenlőségi Program megalapozását szolgálja.

A település bemutatása

Kismaros község a Börzsöny hegység déli kapujában, a Szentendrei-szigettel és a Visegrádi vár-heggyel átellenben, a Duna bal partján terül el. A települést a XVIII. Század első felében alapították német ajkú telepesek. Josef Moser történész szerint Frankhonból, ezenkívül Mainz, Freiburg, Stuttgart, Karlsruhe és Köln városok környékéről indultak útnak a Dunakanyar lakói 1729 és 1732 között. Míves Ottó, kismarosi tanár kutatásai szerint Ulm városában szálltak tutajra, mely elindult velük új hazájuk felé.

A település a Közép Magyarországi régióban, Pest megyében helyezkedik el, és a Szobi járáshoz tartozik. Kismaros Budapesttől 60 km-re található, a legközelebbi városig, Vácig 20 km-t kell megtenni. Verőcétől mindössze egy néhány száz méteres beépítetlen Duna-part választja el. Megközelíthető a 12-es főúton, valamint a Budapest-Szob vasútvonalon. Kismaroson halad keresztül a Budapest-Szob közötti regionális kerékpárút, valamint Kismaros az egyik végállomása a Királyréti Erdei Kisvasútnak. A település lakosság száma évről évre folyamatosan emelkedik, mivel a nagyvárosok forgatagából egyre többen vágnak a csendre, nyugalomra, így sokan választják új lakóhelyüknek Kismarost. Kismaros egy olyan település, ahol ötvöződik a múlt, a hagyományok tisztelete, megőrzése és a jelen dinamikus fejlődése.

Kismaros Község kettő településközponttal rendelkezik. A két központon belül találhatóak a településen elérhető közszolgáltatások, melyek a következők:

Kismaros település „egyes jelű” településközpontjában található a polgármesteri hivatal, a művelődési ház, a falumúzeum, az IKSZT ház, a teleház és az ortopédiai rendelő.

A község „kettes jelű” településközpontjában található az óvoda, az általános iskola, a sportcsarnok, az orvosi-, és fogászati rendelő (utóbbi kettő egy épületben a védőnői szolgáltatással egyetemben), a fiókgyógyszertár és a posta.

Kismaroson mikrotérségi együttműködéssel működik jelenleg a családsegítő és a gyermekjóléti szolgálat. A szolgáltatásnak a faluház ad helyet, hetente kettő alkalommal.

Kismaroson kettő polgárőr szervezet működik. A Kismaros Üdülőterületi Polgárőr Egyesület a külterület (Börzsönyliget) biztonságáért, a Kismarosi Polgárőrség a belterület, a településközpont biztonságáért felelős.

A legközelebbi rendőrőrs Verőcén, rendőrkapitányság, tűzoltóság, katasztrófavédelmi igazgatóság és kórház Vácon található.

A településen élők többsége ingázik a munkahelyére, amiket a közeli városok (Vác, Dunakeszi), és a főváros biztosítanak. A dolgozóknak csak töredékét teszik ki a helyi vállalkozók, és a helyben munkát vállalók.

¹ Költségvetési koncepció, Gazdasági program, Szolgáltatástervezési koncepció, Településfejlesztési stratégia, Településrendezési terv, Településszerkezeti terv, Településfejlesztési koncepció

Kismaroson munkalehetőséget a turizmus, és a helyi közszolgáltatások biztosítanak (polgármesteri hivatal, óvoda, általános iskola). A településre jellemző fontosabb adatokat részletesen az alábbi táblázatok tartalmazzák:

**1. számú táblázat -
Lakónépesség száma az év
végén**

	Fő	Változás
2007	1922	
2008	2007	104%
2009	2074	103%
2010	2063	99%
2011	2151	104%
2012	2163	101%
2013		0%
2014		#####
2015		#####
2016		#####
2017		#####

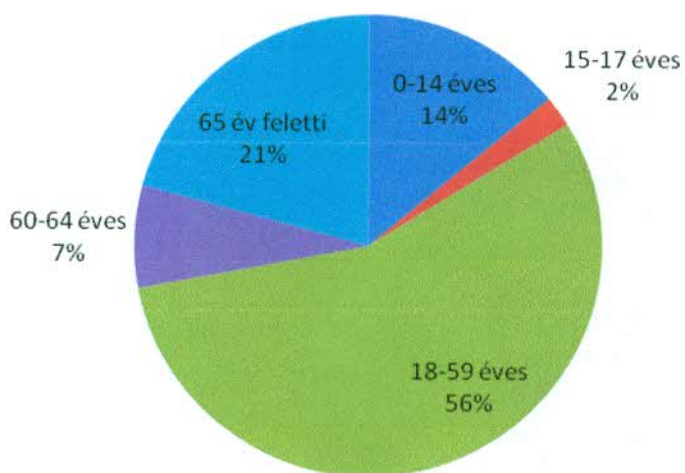


2. számú táblázat - Állandó népesség

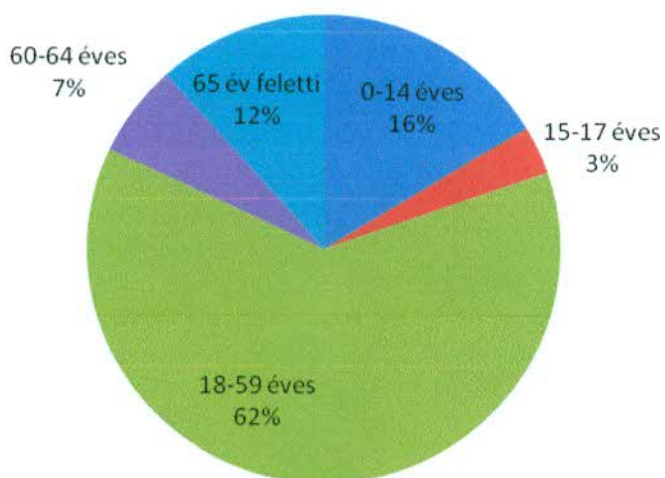
	fő			%	
	nők	férfiak	összesen	nők	férfiak
nő	1099	1043	2142	51%	49%
0-2 évesek					
0-14 éves	141	170	311	45%	55%
15-17 éves	22	35	57	39%	61%
18-59 éves	564	650	1214	46%	54%
60-64 éves	72	67	139	52%	48%
65 év feletti	210	121	331	63%	37%

Forrás: TeIR, KSH-TSTAR

Állandó népesség - nők



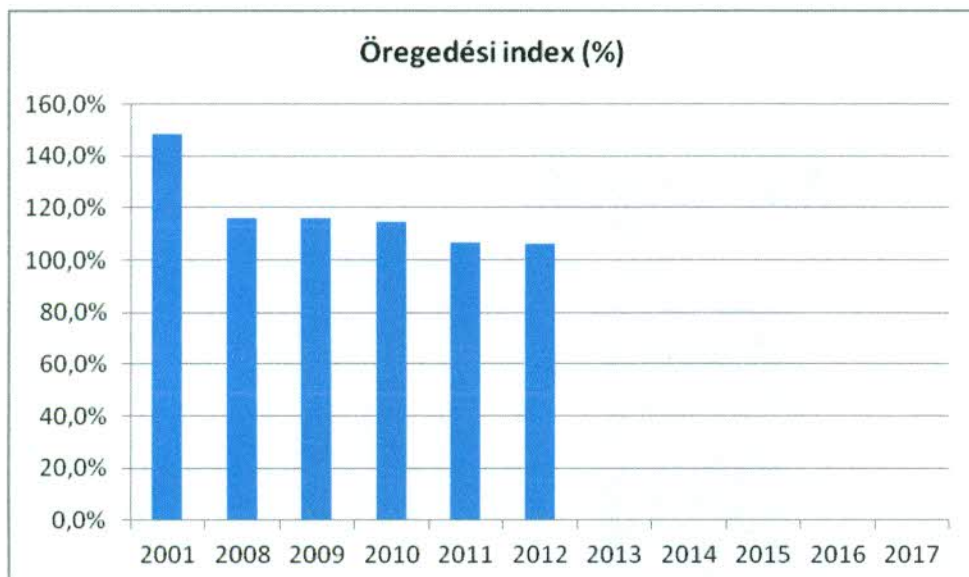
Állandó népesség - férfiak



3. számú táblázat - Öregedési index

	65 év feletti állandó lakosok száma (fő)	0-14 éves korú állandó lakosok száma (fő)	Öregedési index (%)
2001	359	242	148,3%
2008	295	254	116,1%
2009	309	267	115,7%
2010	311	272	114,3%
2011	331	311	106,4%
2012	341	322	105,9%
2013			#ZÉRÓOSZTÓ!
2014			#ZÉRÓOSZTÓ!
2015			#ZÉRÓOSZTÓ!
2016			#ZÉRÓOSZTÓ!
2017			#ZÉRÓOSZTÓ!

Forrás: TeIR, KSH-TSTAR



4. számú táblázat - Belföldi vándorlások

	állandó jellegű odavándorlás	elvándorlás	egyenleg
2008	124	46	78
2009	90	38	52
2010	72	83	-11
2011	100	33	67
2012			0
2013			0
2014			0
2015			0
2016			0
2017			0

Forrás: TeIR, KSH-TSTAR

